

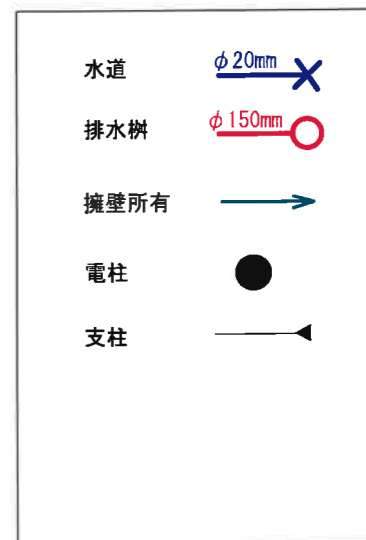
土地利用計画図

〈敷地延長部分について〉

⑥-2・⑦-2は全ての区画の建築後に、
地先ブロック・アスファルト舗装工を行います。



1/250



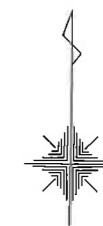
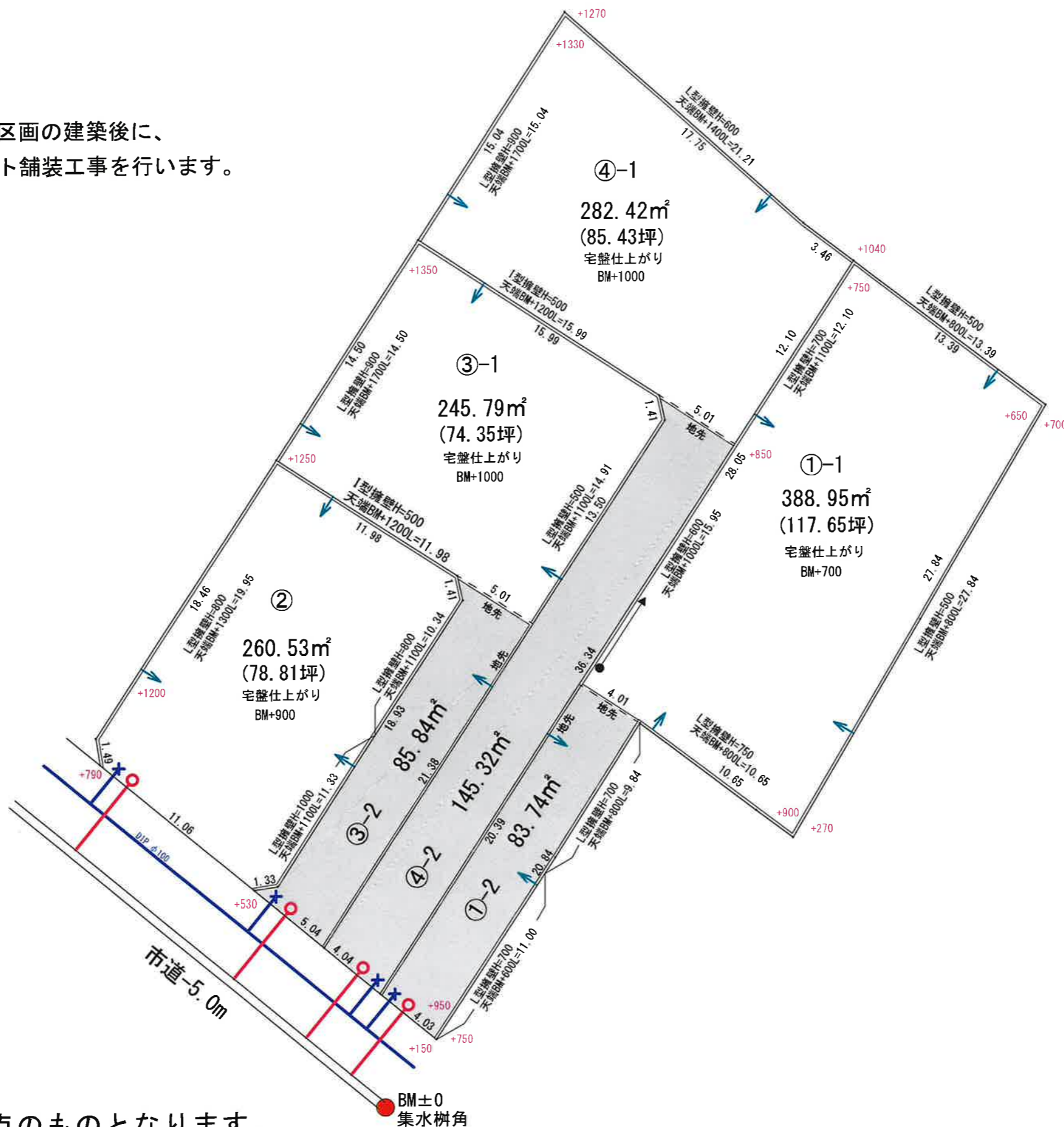
※計画図の内容は現時点のものとなります。
現場の状況により計画に変更が生じる可能性があります。

計画	土地利用計画図		
区分	計画	縮尺	1/250
作成日	令和 7年 1月 28日		
所在	高崎市金古町1949-10、1949-11 1949-12		
作成者	高崎市飯塚町457番地1 株式会社 阿久津都市開発 岡庭		

土地利用計画図

〈敷地延長部分について〉

①-2・③-2・④-2は全ての区画の建築後に、
地先ブロック・アスファルト舗装工を行います。



1/250

水道	$\phi 20\text{mm}$
排水樹	$\phi 150\text{mm}$
擁壁所有	
電柱	
支線	

※計画図の内容は現時点のものとなります。
現場の状況により計画に変更が生じる可能性があります。
記載の現況の地盤高は除草前のもので参考程度にして下さい。

計画	土地利用計画図		
区分	計画	縮尺	1/250
作成日	令和 6年 12月 3日		
所在	高崎市金古町1949-1、1953-1 1954		
作成者	高崎市飯塚町457番地1 株式会社 阿久津都市開発 岡庭		